

COMUNE DI PORTO AZZURRO

(PROVINCIA DI LIVORNO)



CATASTO DEI BOSCHI PERCORSI DAL FUOCO E DEI PASCOLI SITUATI ENTRO 50 METRI DAI BOSCHI PERCORSI DAL FUOCO

Anni dal 2018 al 2022

Allegato Cartografico

Approvato con deliberazione del Consiglio Comunale n. ____ del _____

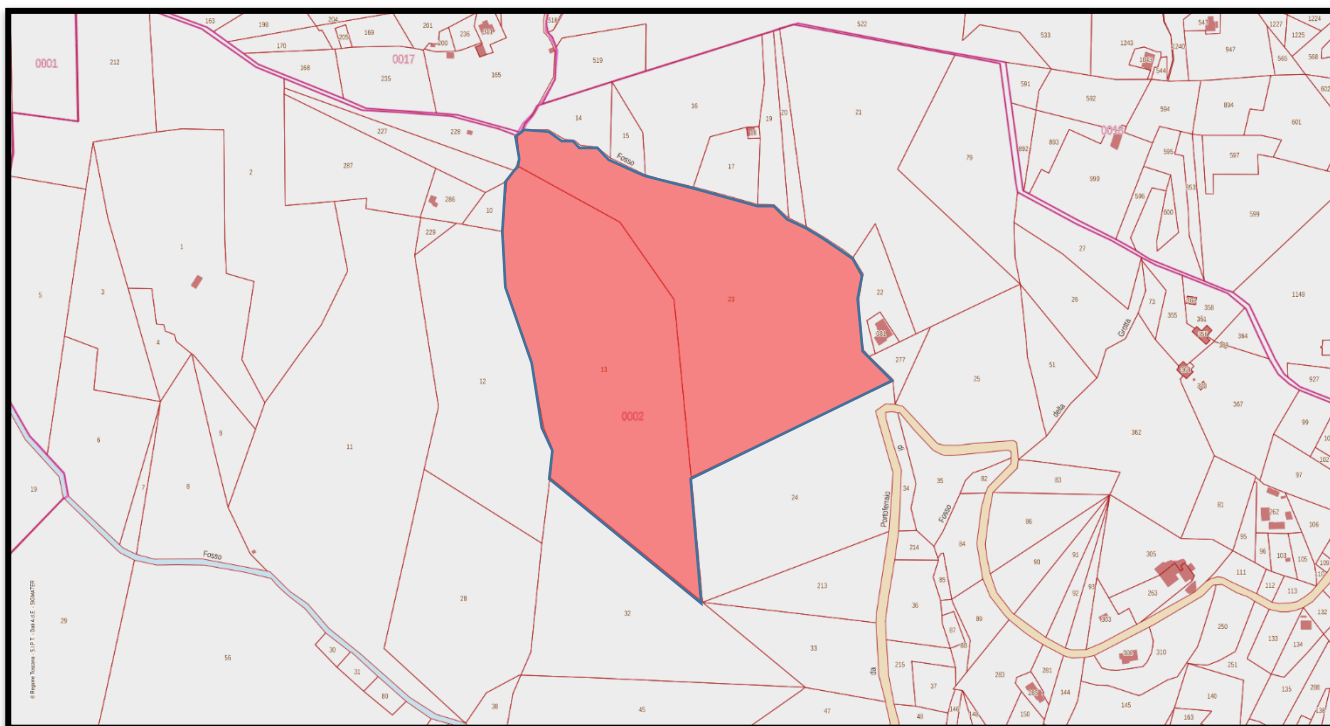
Anno 2018

1 - Località Acquaviva.

- Data incendio: 23/07/2018;
- Foglio 2, Particelle 13 – 23;
- Area incendio: 0.9798 Ha – 9798 mq.



Estratto ortofoto da S.I.M – Sistema Informativo della Montagna



Estratto catastale S.I.P.T.: Catasto e Urbanizzazione della Regione Toscana

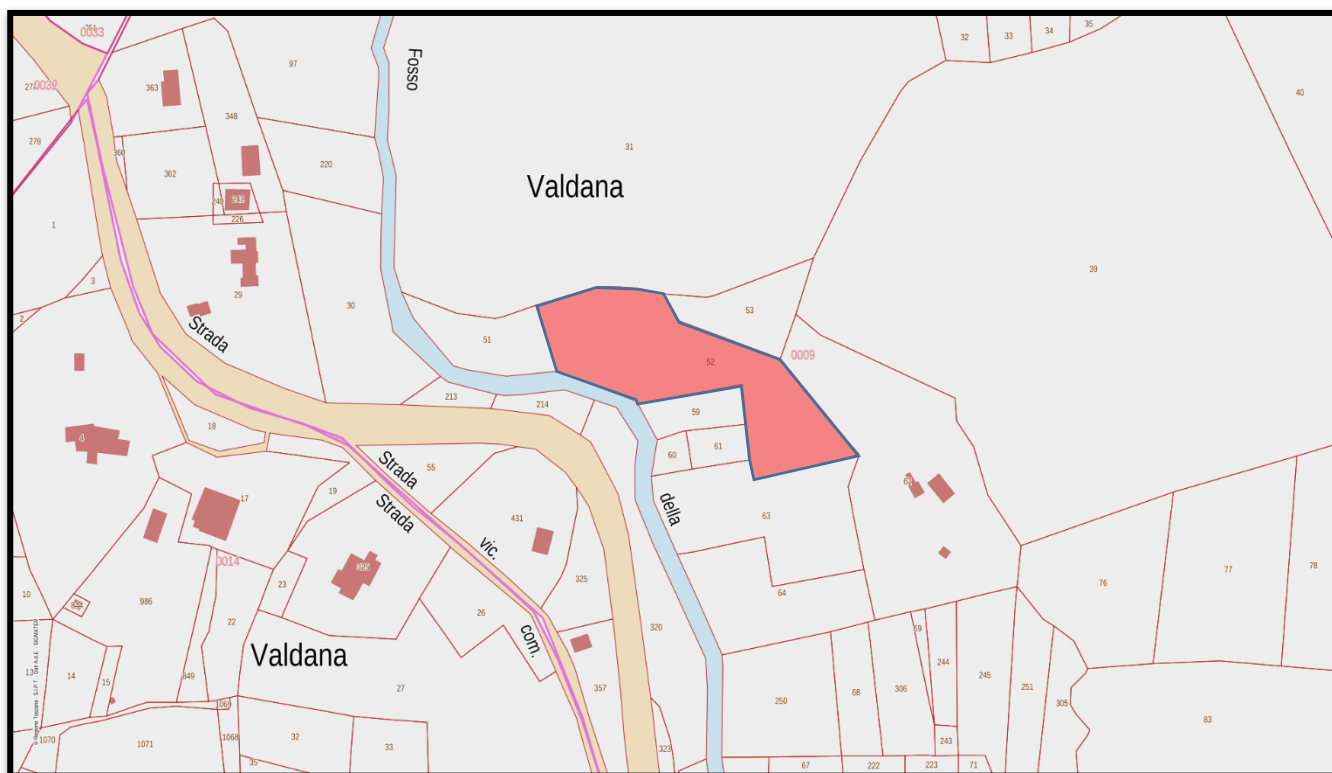
Anno 2021

1 - Località Valdana.

- Data incendio: 17/03/2021;
- Foglio 9, Particella 52;
- Area incendio: 0.0196 Ha – 196 mq.



Estratto ortofoto da S.I.M – Sistema Informativo della Montagna



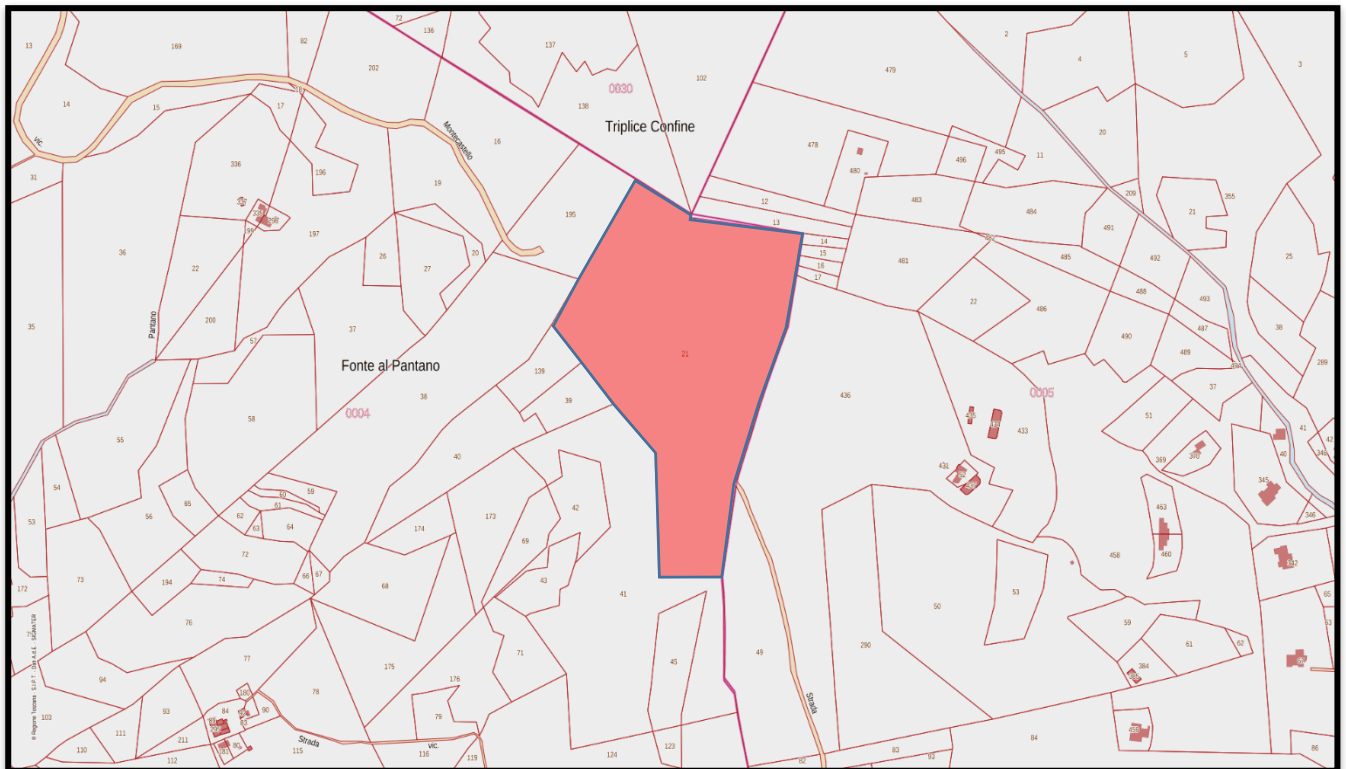
Estratto catastrale S.I.P.T.: Catasto e Urbanizzazione della Regione Toscana

2 - Località Buraccio.

- Data incendio: 11/06/2021;
- Foglio 4, Particella 21;
- Area incendio: 0.0014 Ha – 14 mq.



Estratto ortofoto da S.I.M – Sistema Informativo della Montagna



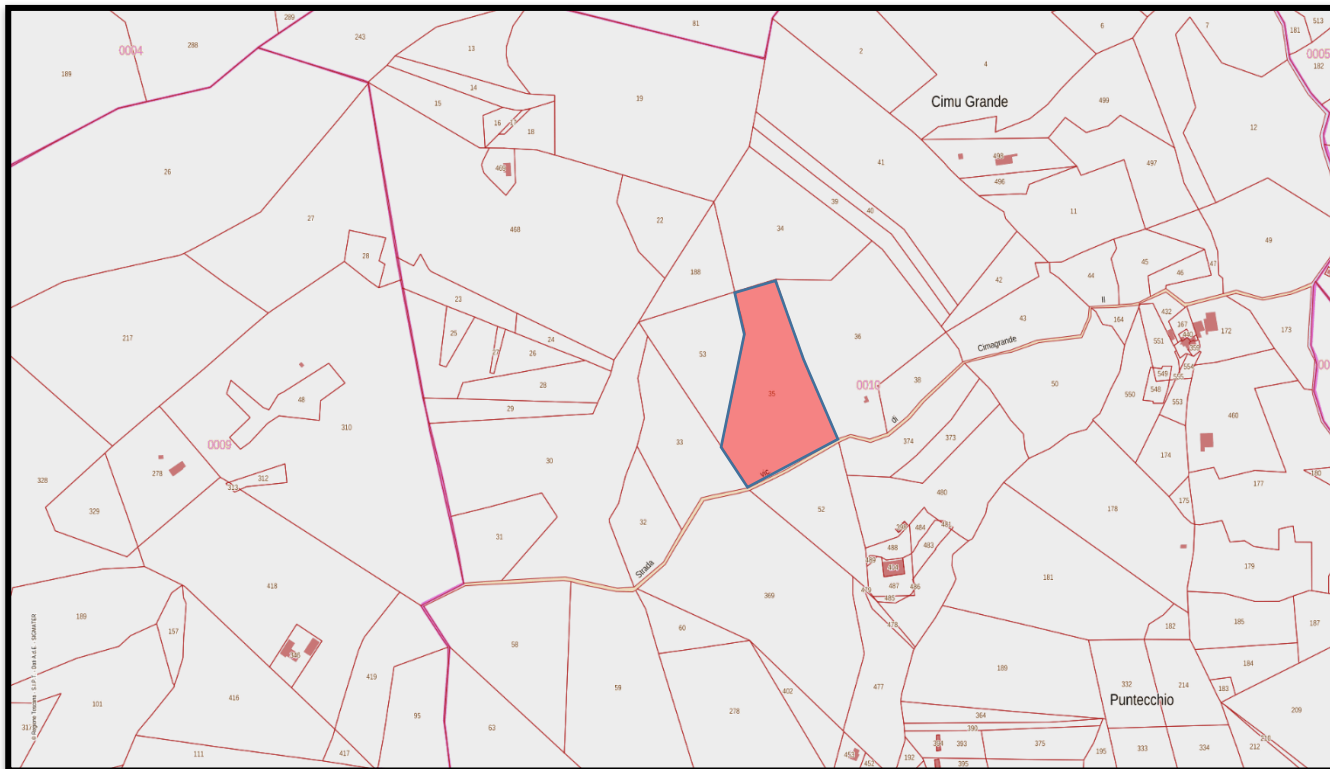
Estratto catastrale S.I.P.T.: Catasto e Urbanizzazione della Regione Toscana

3 - Località Gelsarello.

- Data incendio: 27/07/2021;
- Foglio 10, Particella 35;
- Area incendio: 0.0594 Ha – 594 mq.



Estratto ortofoto da S.I.M – Sistema Informativo della Montagna



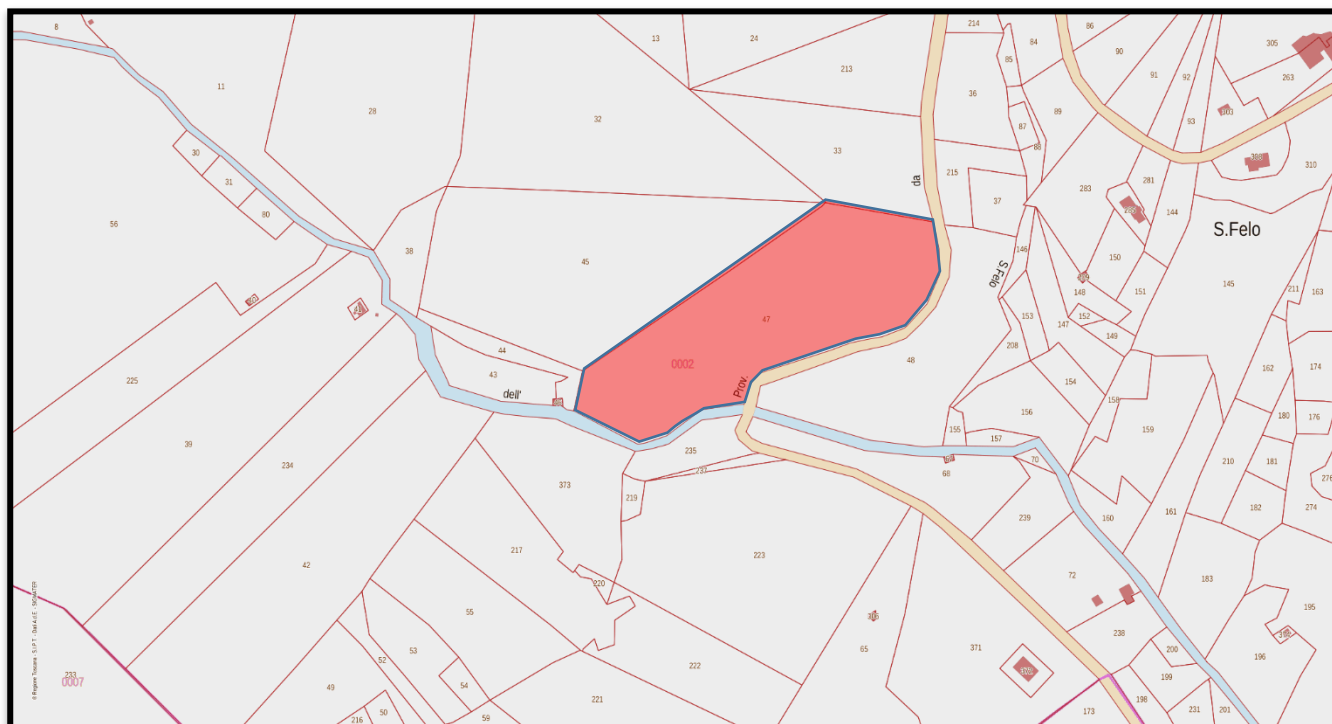
Estratto catastrale S.I.P.T.: Catasto e Urbanizzazione della Regione Toscana

4 - Località Acquaviva.

- Data incendio: 27/07/2021;
- Foglio 2, Particella 47;
- Area incendio: 0.0016 Ha – 16 mq.



Estratto ortofoto da S.I.M – Sistema Informativo della Montagna



Estratto catastrale S.I.P.T.: Catasto e Urbanizzazione della Regione Toscana

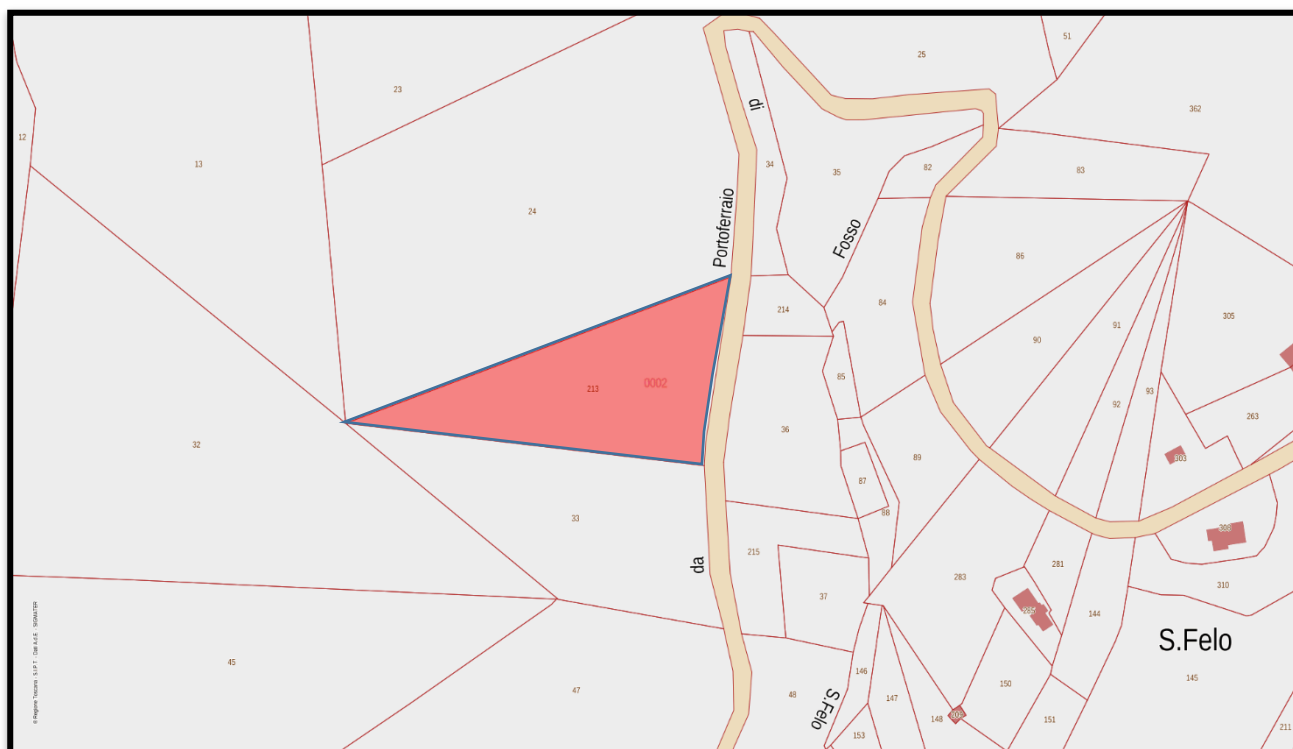
Anno 2022

1 - Località San Felo.

- Data incendio: 23/06/2022;
- Foglio 2, Particella 213;
- Area incendio: 0.0001 Ha – 1 mq.



Estratto ortofoto da S.I.M – Sistema Informativo della Montagna



Estratto catastale S.I.P.T.: Catasto e Urbanizzazione della Regione Toscana