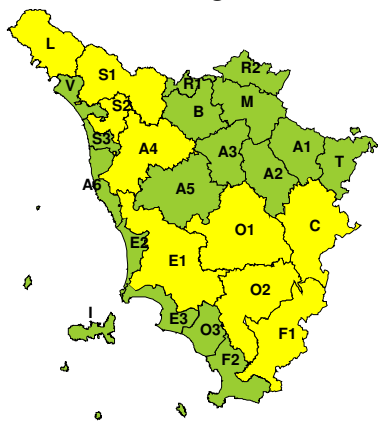
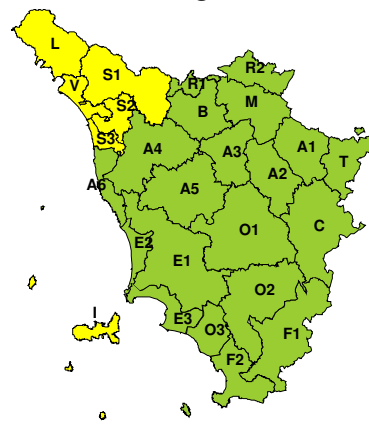


**BOLLETTINO DI VALUTAZIONE DELLE CRITICITÀ**Emissione di **Domenica, 07 Agosto 2022**, ore 12.50**Domenica, 07 Agosto 2022****Lunedì, 08 Agosto 2022****AREE INTERESSATE:**

- |                           |                            |                                |
|---------------------------|----------------------------|--------------------------------|
| A1-Arno-Casentino         | E2-Etruria-Costa Nord      | O3-Ombr. Gr-Costa              |
| A2-Arno-Valdarno Sup.     | E3-Etruria-Costa Sud       | R1-Reno                        |
| A3-Arno-Firenze           | ■ <b>F1-Fiora e Alb.</b>   | R2-Romagna-Toscana             |
| ■ <b>A4-Valdarno Inf.</b> | F2-Fiora e Alb.-Costa e G  | ■ <b>S1-Serchio-Garf.-Lima</b> |
| A5-Valdelsa-Valdera       | ■ <b>I-Isole</b>           | ■ <b>S2-Serchio-Lucca</b>      |
| A6-Arno-Costa             | ■ <b>L-Lunigiana</b>       | ■ <b>S3-Serchio-Costa</b>      |
| B-Bisenzio e Ombr. Pt     | M-Mugello-Val di Sieve     | T-Valtiberina                  |
| ■ <b>C-Valdichiana</b>    | ■ <b>O1-Ombr. Gr-Alto</b>  | ■ <b>V-Versilia</b>            |
| ■ <b>E1-Etruria</b>       | ■ <b>O2-Ombr. Gr-Medio</b> |                                |

**Legenda criticità:** VERDE, ■ GIALLO, ● ARANCIONE, ▲ ROSSO

**PROVINCE INTERESSATE:** AREZZO, FIRENZE, GROSSETO, LIVORNO, LUCCA, MASSA-CARRARA, PISA, PISTOIA, SIENA

**FENOMENI PREVISTI**

Infiltrazioni di aria più fresca favoriscono un aumento dell'instabilità nelle giornate di oggi, domenica, e domani, lunedì.

**PIOGGIA:** oggi domenica, rovesci e temporali sparsi pomeridiani più frequenti sulle zone interne, ma con possibili estensioni alla fascia costiera. Miglioramento in serata. Cumulati medi non significativi e massimi fino a elevati, possibili anche in breve tempo. Domani, lunedì, temporali possibili fino a metà mattinata su zone di nord ovest e Arcipelago settentrionale, e, nel pomeriggio, nelle zone interne. Cumulati medi non significativi e massimi puntuali fino a elevati possibili in breve tempo.

**TEMPORALI:** nel pomeriggio di oggi, domenica, possibilità di locali rovesci temporaleschi sulle zone interne, ma con possibili temporanee estensioni alla fascia costiera. Domani, lunedì instabile con possibili temporali sparsi, più probabili fino a metà mattinata su zone di nord ovest e Arcipelago settentrionale, e, nel pomeriggio, nelle zone interne. Possibili colpi di vento e grandinate. **Nella vigilanza di domani, lunedì, verrà valutata l'intensità dei fenomeni temporaleschi pomeridiani per l'emissioni di un eventuale allerta gialla per il pomeriggio di domani, lunedì.**

**VENTO:** Oggi, domenica, venti da nord est con raffiche fino a 40-50 km/h anche sul Valdarno medio e inferiore, in attenuazione dal tardo pomeriggio. Domani, lunedì, nulla da segnalare.

**DESCRIZIONE DELLE CRITICITÀ PREVISTE:**

Sulla base delle previsioni meteorologiche odierne e delle valutazioni dei possibili effetti al suolo effettuate, si prefigurano i seguenti scenari di criticità:



ZONE DI ALLERTA	RISCHIO	TEMPI	CRITICITÀ
I, L, S1, S2, S3 V	IDROGEOLOGICO IDRAULICO RETICOLO MINORE	dalle ore 00.00 Lunedì, 08 Agosto 2022 alle ore 10.00 Lunedì, 08 Agosto 2022	<b>GIALLO</b>
A4, C, E1, F1, L O1, O2, S1, S2	TEMPORALI FORTI	dalle ore 13.00 Domenica, 07 Agosto 2022 alle ore 18.00 Domenica, 07 Agosto 2022	<b>GIALLO</b>
I, L, S1, S2, S3 V	TEMPORALI FORTI	dalle ore 00.00 Lunedì, 08 Agosto 2022 alle ore 10.00 Lunedì, 08 Agosto 2022	<b>GIALLO</b>

## DESCRIZIONE DEGLI SCENARI DI EVENTO PREVISTI

### IDROGEOLOGICO

#### IDRAULICO RETICOLO MINORE

**Criticità Giallo:** Possibilità di innesco di frane superficiali/colate rapide di detriti o fango in bacini di dimensioni limitate e ruscellamenti superficiali anche con trasporto di materiale con conseguenti possibili danni localizzati alle infrastrutture, edifici e attività agricole, cantieri, insediamenti civili e industriali esposti; possibile innalzamento dei livelli idrometrici dei corsi d'acqua minori, con inondazioni delle aree limitrofe, anche per effetto di criticità locali (tombature, restringimenti, occlusioni delle luci dei ponti, ecc); possibile scorrimento superficiale delle acque nelle strade con fenomeni di rigurgito dei sistemi di smaltimento delle acque piovane e con possibile tracimazione e coinvolgimento delle aree urbane depresse, dei locali interrati e di quelli posti a pian terreno lungo le vie potenzialmente interessate da deflussi idrici; possibili temporanee interruzioni della rete stradale e/o ferroviaria in prossimità di impluvi, canali, zone depresse (sottopassi, tunnel, avvallamenti stradali, etc.) e a valle di porzioni di versante interessate da fenomeni franosi; possibili limitati danni alle opere idrauliche di difesa delle sponde, alle attività agricole, ai cantieri, agli insediamenti civili e industriali in alveo; possibili criticità connesse a localizzate cadute massi.

#### TEMPORALI FORTI

**Criticità Giallo:** In uno scenario caratterizzato da elevata incertezza previsionale, saranno possibili fenomeni intensi occasionalmente pericolosi per l'incolumità delle persone e in grado di causare disagi e danni a carattere locale. Saranno possibili gli effetti riconducibili al rischio **idrogeologico-idraulico reticolo minore**, che potrebbero verificarsi in maniera repentina ed improvvisa.

A causa delle violente raffiche di **vento**, saranno possibili ulteriori effetti tra cui ad esempio, rottura di rami e/o caduta di alberi, caduta di tegole, danni alle strutture provvisorie e/o agli edifici, abbattimento di pali, segnaletica e impalcature, trasporto di materiale, disagi e/o interruzione della viabilità e danneggiamenti alle reti di distribuzione di servizi (tra cui telefonia ed elettricità) con conseguenti interruzioni.

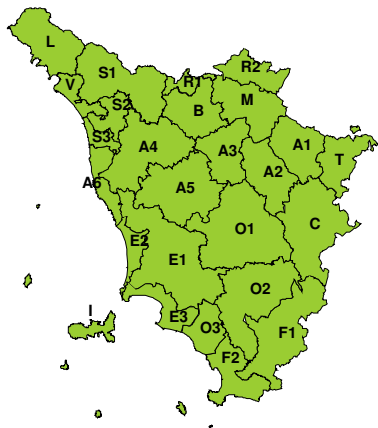
Nel caso in cui si verificano **grandinate** saranno inoltre possibili danni alle colture agricole, alle coperture degli edifici e agli automezzi.

Infine a causa delle **fulminazioni** saranno possibili danneggiamenti agli edifici, alberi e alle reti di distribuzione di servizi (tra cui telefonia ed elettricità) e eventualmente l'innesco di incendi in aree boschive.



## RISCHIO IDROGEOLOGICO-IDRAULICO RETICOLO MINORE

Domenica, 07 Agosto 2022

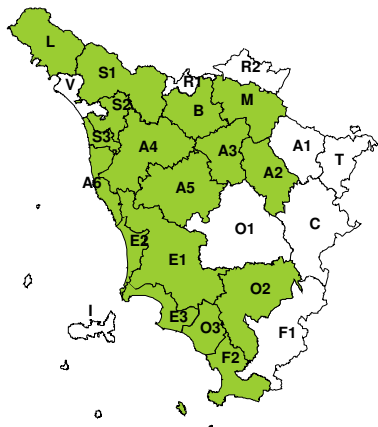


Lunedì, 08 Agosto 2022

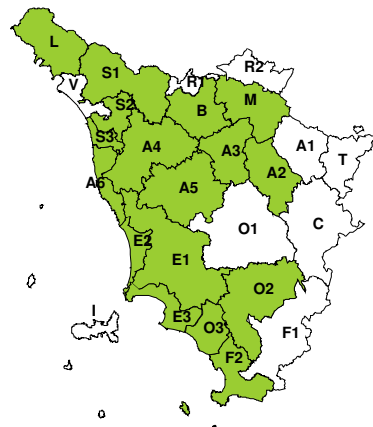


## RISCHIO IDRAULICO RETICOLO PRINCIPALE

Domenica, 07 Agosto 2022

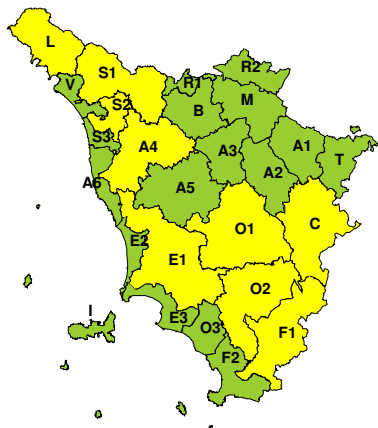


Lunedì, 08 Agosto 2022

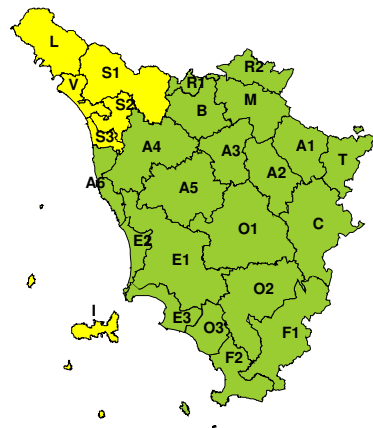


## RISCHIO TEMPORALI FORTI

Domenica, 07 Agosto 2022



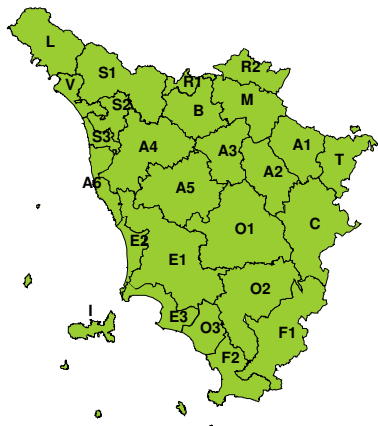
Lunedì, 08 Agosto 2022





## RISCHIO VENTO

Domenica, 07 Agosto 2022

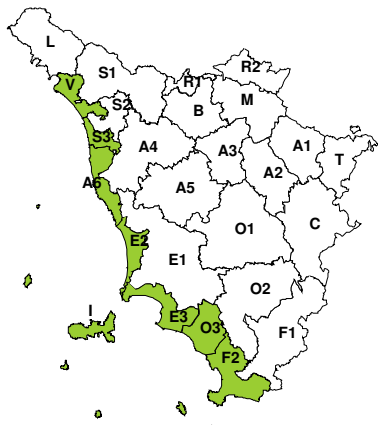


Lunedì, 08 Agosto 2022

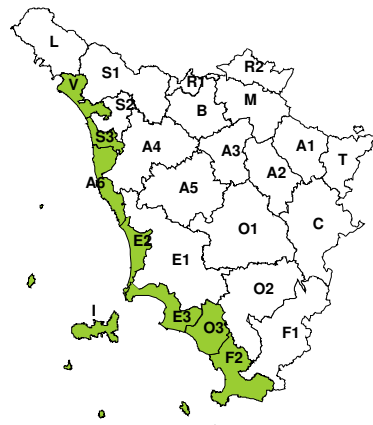


## RISCHIO MAREGGIATE

Domenica, 07 Agosto 2022

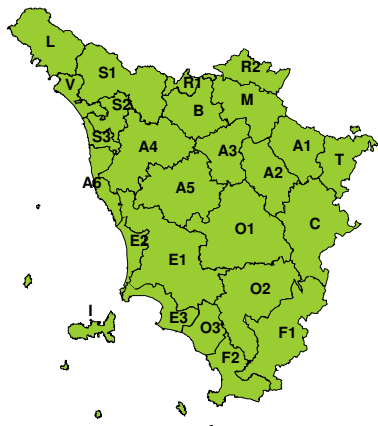


Lunedì, 08 Agosto 2022



## RISCHIO NEVE

Domenica, 07 Agosto 2022



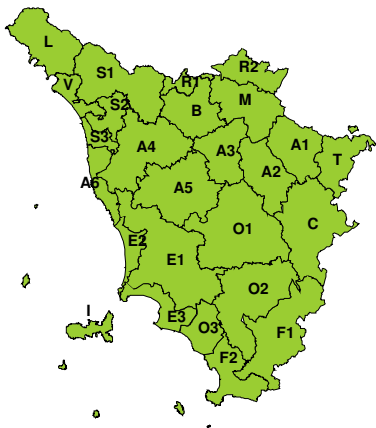
Lunedì, 08 Agosto 2022





**RISCHIO GHIACCIO**

**Domenica, 07 Agosto 2022**



**Lunedì, 08 Agosto 2022**

