COMUNE DI PORTO AZZURRO
Provincia di Livorno

Oggetto:

Interventi per la messa in sicurezza della parete rocciosa a monte del palazzo comunale

Stato della progettazione:

PROGETTO ESECUTIVO

STUDIO INGEO
Ing. Lorenzo Corsini e associati
Piazza Cavour n. 14 - 58024 Massa Marittima (GR)
e-mail: studioassociatoingeogmail.com
Tel.: 0566902273

Il tecnico:
Ing. Lorenzo Corsini

ORDINE DEGLI INGEGNERI PROV. DI SIENA
LORENZO CORSINI
802

Elaborato:

INQUADRAMENTO CARTOGRAFICO

Data: 17/05/2024

Ubicazione: Banchina IV Novembre, Comune Porto Azzurro

Scala : /

Committente:

Comune di Porto Azzurro
Banchina IV Novembre n.19
57036 Porto Azzurro (LI)

tav. 1

Foto aerea
Immagine Google Earth



Piano Gestione Rischio Alluvione (P.G.R.A.)
Immagine da Autorità di Bacino Appennino Settentrionale

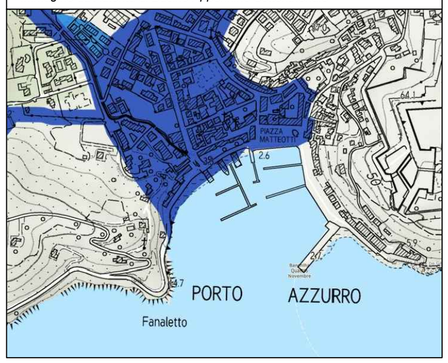

Vincolo Idrogeologico *Geoscopio Regione Toscana*
Vincolo Idrogeologico R.D. 3267/23

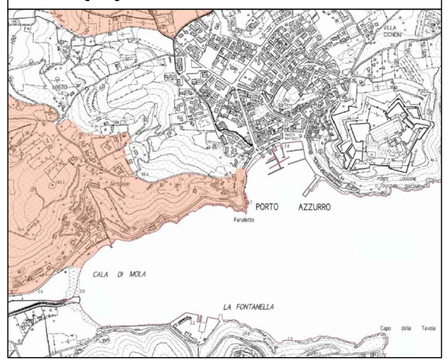

Piano di indirizzo territoriale (P.I.T.) *Geoscopio Regione Toscana*
D.Lgs 42/2004 Art. 142, lettera f) parchi e riserve nazionali e regionali

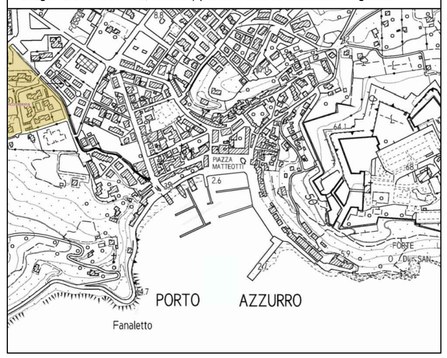

Aree protette e siti natura 2000 *Geoscopio Regione Toscana*
Zone di Protezione Speciale ZPS e Parco Nazionale Arcipelago Toscano

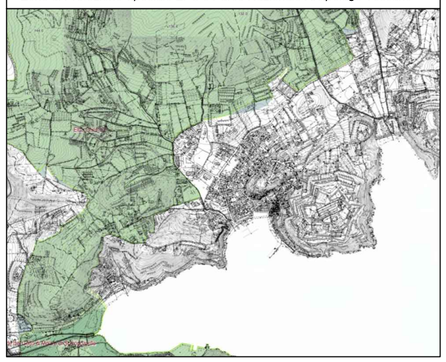

Piano di indirizzo territoriale (P.I.T.) *Geoscopio Regione Toscana*
D.Lgs 42/2004 Art. 142, lettera c) fiumi torrenti e corsi d'acqua

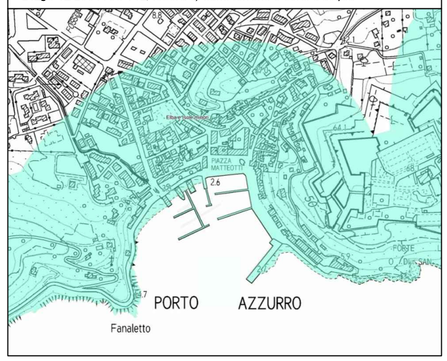

PIANO OPERATIVO COMUNALE

Pericolosità geologica
Piano operativo comunale

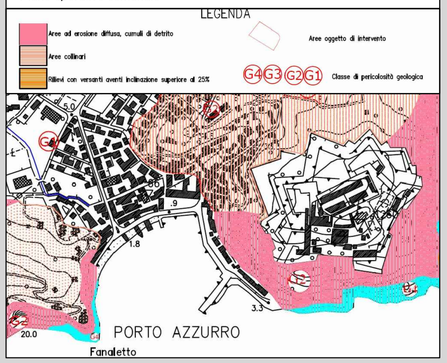

Pericolosità idraulica
Piano operativo comunale

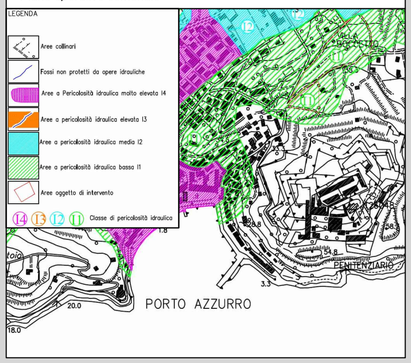

Tav. 2 Quadro delle previsioni
Piano operativo comunale

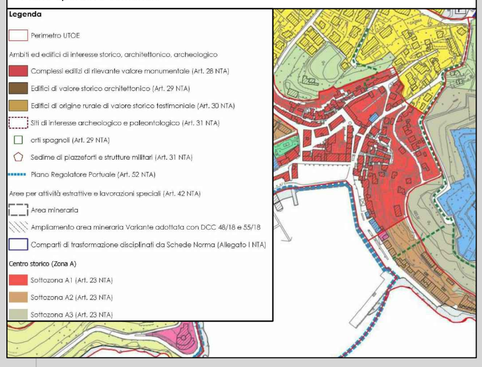

Tav. 1C Vincoli straordinari e zone di rispetto
Piano operativo comunale

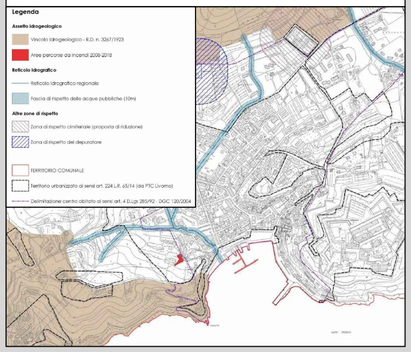

Tav. 1a Beni Paesaggistici Tutelati
Piano operativo comunale

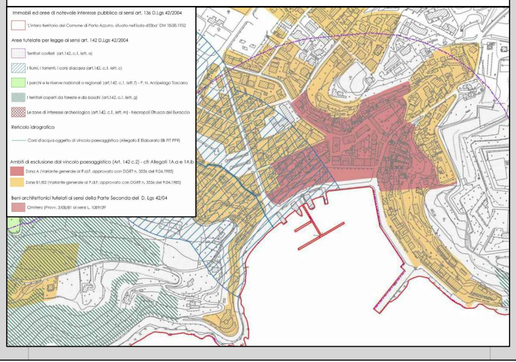

Tav. 1b Ambiti ed elementi interessati da specifiche direttive *Piano operativo comunale*

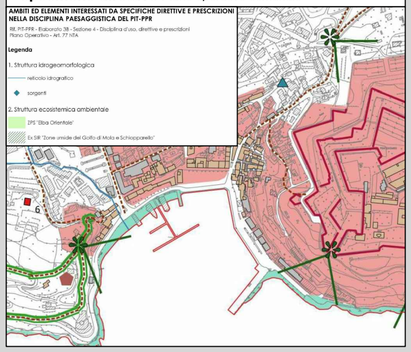

PIT - Piano di indirizzo territoriale con valenza di Piano Paesaggistico *geoscopio Regione Toscana*

- **Vincolo paesaggistico** *D.Lgs 42/2004 Art. 142 lettera c) fiumi torrenti e corsi d'acqua*
- **Vincolo paesaggistico** *D.Lgs 42/2004 Art. 136 notevole interesse pubblico*

PIANO OPERATIVO COMUNE DI PORTO AZZURRO

- **Pericolosità geologica classe G2**
- **Pericolosità idraulica assente**
- **Centro storico sottozona A1**
- **Esclusione della vincolistica paesaggistica D.Lgs 42/2004, art. 142 comma 2)**
  "aree delimitate negli strumenti urbanistici, ai sensi del decreto ministeriale 2 aprile 1968, n. 1444, come zone territoriali omogenee A e B"